



PRH-BIG

PLANO DE RECURSOS HÍDRICOS DA REGIÃO
HIDROGRÁFICA DA BAÍA DA ILHA GRANDE

Realização:



Acompanhamento:



Comitê de Bacia
Hidrográfica da
Baía da Ilha Grande

Execução:



Apoio:





Arranjo Institucional – PRH-BIG

QUEM É QUEM?



Contratante



Secretaria de Estado do Ambiente e Sustentabilidade

Acompanhamento



Execução



Apoio Institucional



Apoio Financeiro





O Comitê de Bacia e o CBH-BIG

Os **Comitês de Bacias Hidrográficas** são responsáveis pela gestão participativa das bacias hidrográficas, funcionando como **Fóruns de Discussões** onde são debatidas e tomadas as decisões que impactam as águas da bacia.

Na Região Hidrográfica da Baía da Ilha Grande (RH-I), o comitê responsável é o **Comitê de Bacia Hidrográfica da Baía da Ilha Grande**



Composto por 24 vagas titulares:

- 8 representantes dos setores usuários
- 8 representantes da sociedade civil
- 8 representantes do poder público

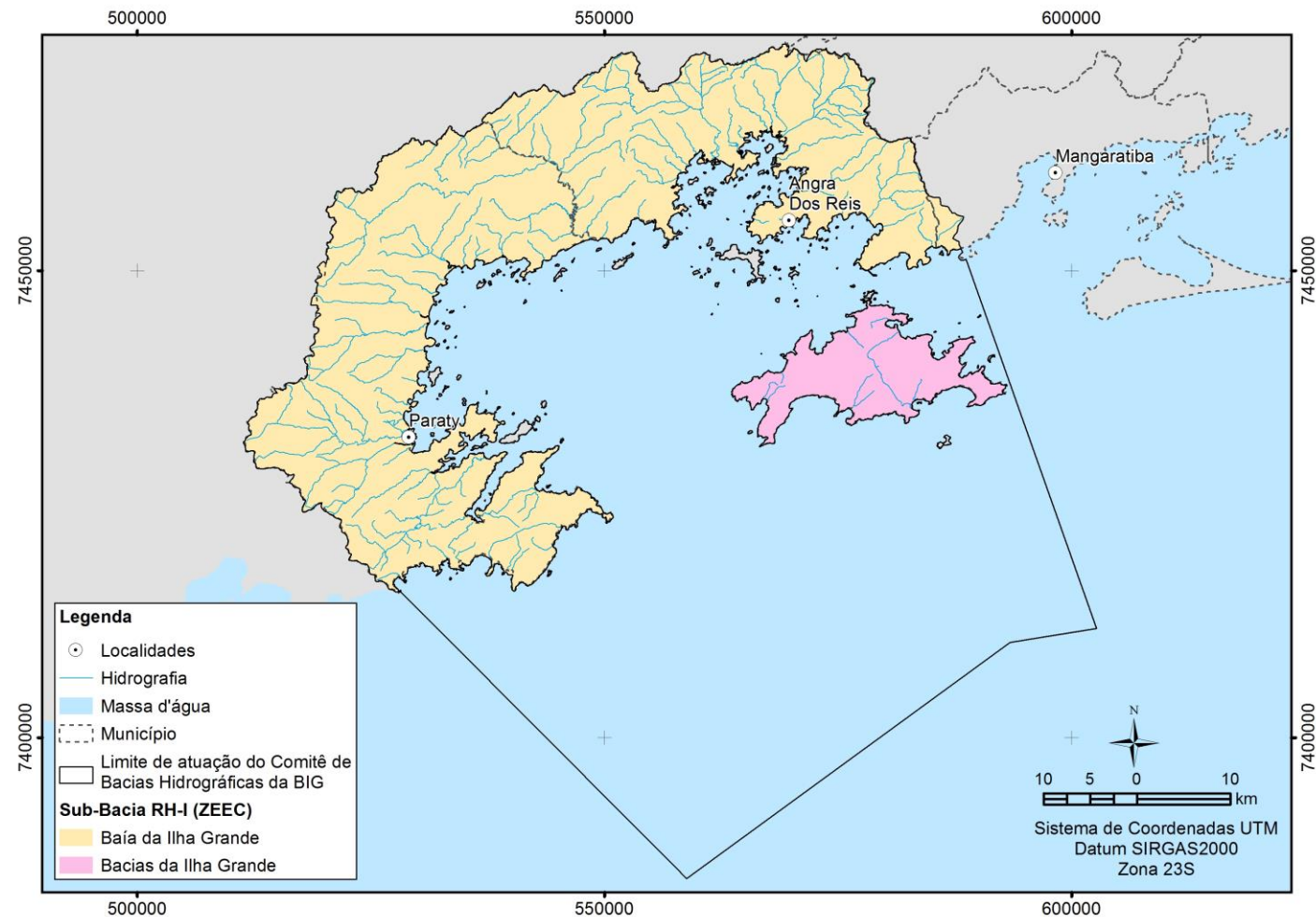
Entre suas atribuições, está a de levar adiante o processo, e acompanhar o **Plano de Bacia Hidrográfica (PRH-BIG)**



Região Hidrográfica da Baía da Ilha Grande

A RH-I compreende:

- Municípios de **Angra dos Reis** e **Paraty**, parte do município de **Mangaratiba** e a área marinha.
- População: 209.119 habitantes
- Área: 1.757 km²
- Possui uma extensão litoral continental de 400 km, onde se alternam rochas, praias, matas, restingas e manguezais, e mais de 187 ilhas e ilhotas.



Plano de Recursos Hídricos da Baía da Ilha Grande





Etapas de um Plano





Diretrizes para o PRH-BIG



Integração entre
Gestão de Recursos
Hídricos e Gestão
Costeira



Ênfase no processo de
mobilização social, com
protagonismo no CBH-
BIG



Produtos (Relatórios):
foco na objetividade
(enxutos e
direcionados)



DESENVOLVIMENTO DO PRH-BIG ASPECTOS TÉCNICOS



Desenvolvimento dos aspectos técnicos

ETAPA A

Diagnóstico da situação atual

- 10 Produtos:
 - 05 Aprovados:
 - RD01
 - RD02
 - RD03
 - RD04
 - RD05
 - 02 Entregues:
 - RD07
 - RD08
 - 02 Em elaboração:
 - RD09
 - RD10
 - 01 Aguarda subsídios: RD06



Desenvolvimento dos aspectos técnicos

ETAPA A
Diagnóstico da situação atual

ETAPA B
Elaboração de cenários estratégicos

- 10 Produtos:
 - 05 Aprovados:
 - RD01
 - RD02
 - RD03
 - RD04
 - RD05
 - 02 Entregues:
 - RD07
 - RD08
 - 02 Em elaboração:
 - RD09
 - RD10
 - 01 Aguarda subsídios: RD06
- 01 Produto em elaboração: RCE



Desenvolvimento dos aspectos técnicos

ETAPA A

Diagnóstico da situação atual

- 10 Produtos:
 - 05 Aprovados:
 - RD01
 - RD02
 - RD03
 - RD04
 - RD05
 - 02 Entregues:
 - RD07
 - RD08
 - 02 Em elaboração:
 - RD09
 - RD10
 - 01 Aguarda subsídios: RD06

ETAPA B

Elaboração de cenários estratégicos

- 01 Produto em elaboração: RCE

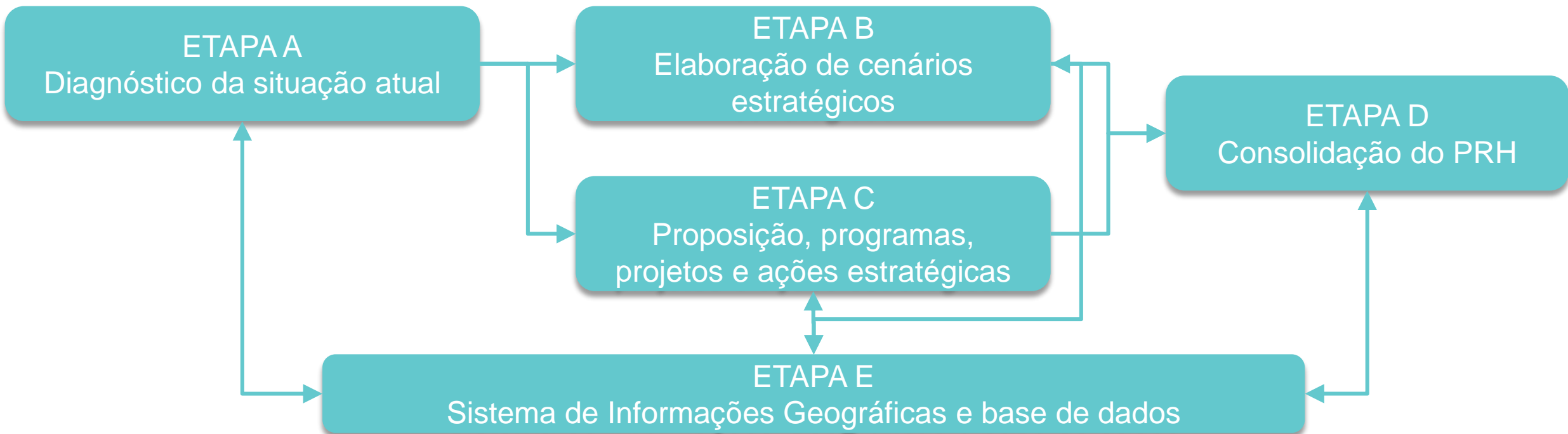
ETAPA C

Proposição, programas, projetos e ações estratégicas

- 01 Produto aguardando subsídios: RPPEI



Desenvolvimento dos aspectos técnicos





Desenvolvimento dos aspectos técnicos

ETAPA A
Diagnóstico da situação atual

ETAPA B
Elaboração de cenários
estratégicos

ETAPA C
Proposição, programas,
projetos e ações estratégicas

ETAPA D
Consolidação do PRH

ETAPA E
Sistema de Informações Geográficas e base de dados

MOBILIZAÇÃO, COMUNICAÇÃO E PARTICIPAÇÃO SOCIAL



DESENVOLVIMENTO DO PRH-BIG MOBILIZAÇÃO, COMUNICAÇÃO E PARTICIPAÇÃO



Realização:

inea instituto estadual
do ambiente



Secretaria de
Estado do
Ambiente e
Sustentabilidade



GOVERNO DO ESTADO
RIO DE JANEIRO
VAMOS VIRAR O JOGO

Acompanhamento:



Execução:



Apoio:





Processo de participação social





Processo de participação social

Pré-diagnóstico

18
AGO Encontros regionais 6

18
OUT Encontros institucionais 2

Diagnóstico

Consultas públicas para fechamento

Cenários estratégicos

Oficina de construção de cenários

Metas e estratégias de implementação

Mesas de diálogo

Eventos de articulação institucional

Encontros de pactuação

- Informar e sensibilizar a sociedade;
- Incentivar a participação;
- Colher opiniões e demandas sociais;

- Informar tecnicamente o que é PRH;
- Divulgar a importância do PRH para o desenvolvimento regional;
- Recuperar a matriz de articulação utilizada no ZEEC.

Consolidação do Plano de Recursos Hídricos

Encontros regionais

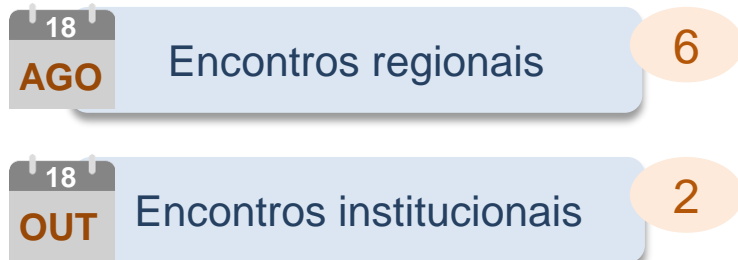
Consultas públicas

Evento de retorno

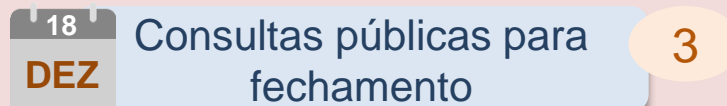


Processo de participação social

Pré-diagnóstico



Diagnóstico



Cenários estratégicos

Oficina de construção de cenários

Metas e estratégias de implementação

Mesas de diálogo

Eventos de articulação institucional

Encontros de pactuação

- Obter retorno sobre os resultados;
- Indicar compatibilidade e acréscimos resultados obtidos;

- Receber críticas e contribuições sobre o processo realizado;
- Informar a sociedade sobre os próximos passos

Consolidação do Plano de Recursos Hídricos

Encontros regionais

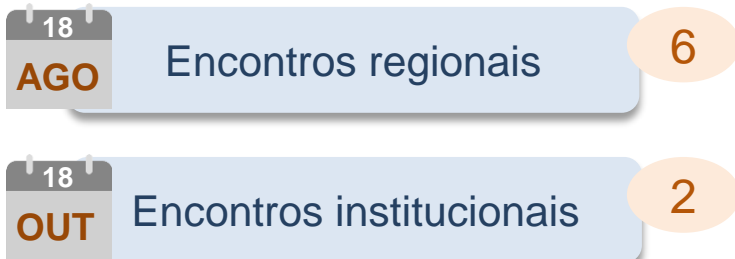
Consultas públicas

Evento de retorno

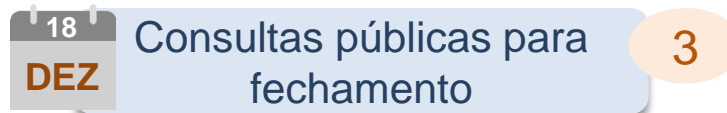


Processo de participação social

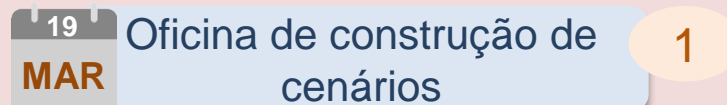
Pré-diagnóstico



Diagnóstico



Cenários estratégicos



Metas e estratégias de implementação

Mesas de diálogo

Eventos de articulação institucional

Encontros de pactuação

- Elaborar cenários socioeconômicos prospectivos identificando pressão ou não sobre os recursos hídricos;

- Projetar a necessidade de intervenções estruturais e não estruturais na região a partir dos resultados.

Consolidação do Plano de Recursos Hídricos

Encontros regionais

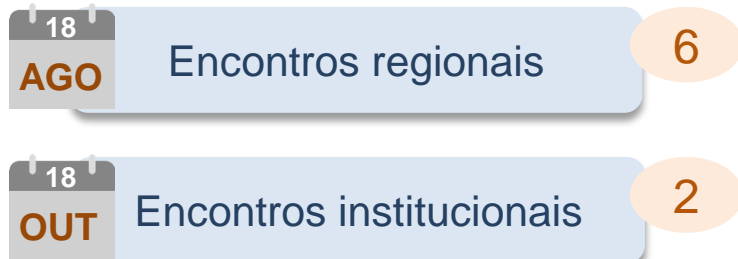
Consultas públicas

Evento de retorno

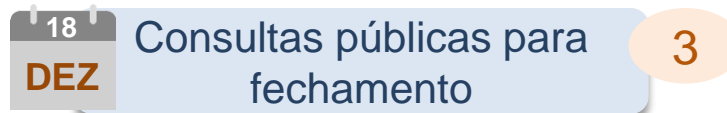


Processo de participação social

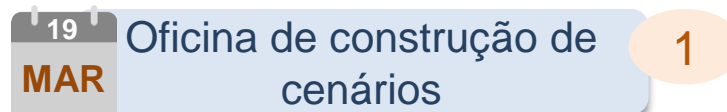
Pré-diagnóstico



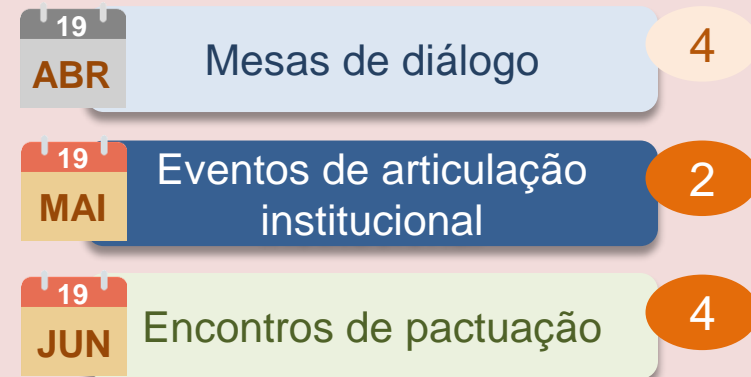
Diagnóstico



Cenários estratégicos



Metas e estratégias de implementação



- Apresentar alternativas de soluções setoriais;
- Apresentar as interfaces entre as ações de execução do PRH-BIG e as iniciativas existentes;
- Proposição de acordos e arranjos institucionais para evitar sobreposições e ao mesmo tempo otimizar os esforços para ação prática.

Consolidação do Plano de Recursos Hídricos

Encontros regionais

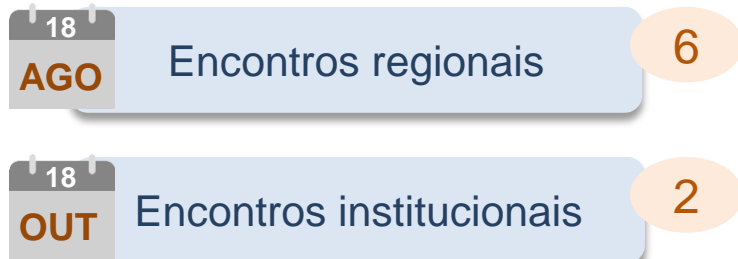
Consultas públicas

Evento de retorno

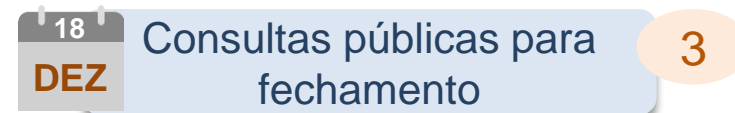


Processo de participação social

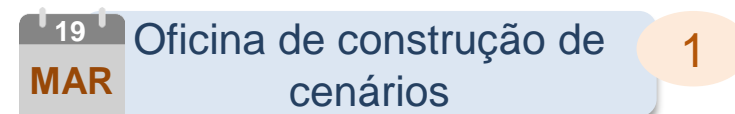
Pré-diagnóstico



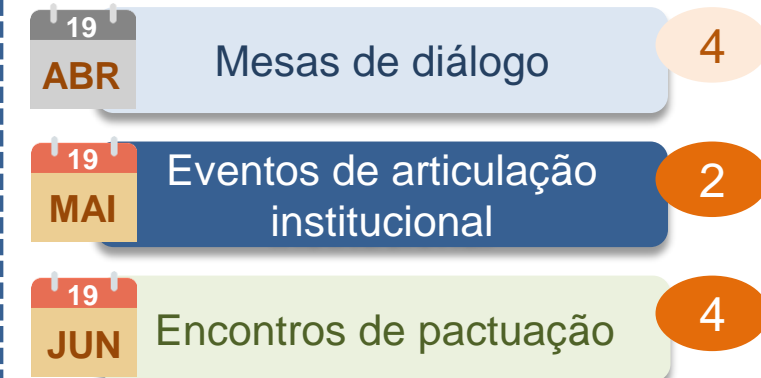
Diagnóstico



Cenários estratégicos



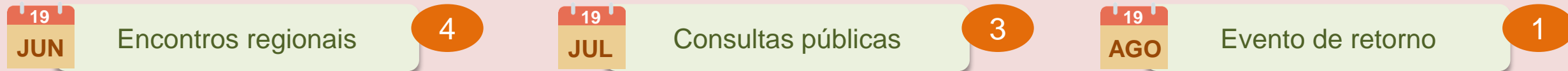
Metas e estratégias de implementação



- Apresentar prioridades e visualização das metas;
- Publicização do PRH;

- Recolhimento de críticas e contribuições ao plano;
- Apresentar resultados.

Consolidação do Plano de Recursos Hídricos





Dinâmica dos eventos de articulação institucional

Encontros institucionais

RD05

- Identificação de iniciativas;

RD04

- Apresentação de ações típicas de PRHs.

Mesas de diálogo

RD01

- Apresentação de problemas e soluções;


RD07

- Identificação de problemas e soluções;

RD08

- Avaliação de soluções.

RD09



Eventos de articulação institucional

- Avaliação das interfaces entre os programas e as iniciativas;
- Identificação de outras interfaces;





Dinâmica dos eventos de articulação institucional



Em grupos:

- Avaliação crítica das interfaces apresentadas nos cadernos;
- Complementação das interfaces pré-identificadas;
- Contribuições gerais.



MUITO OBRIGADO!



Profill Engenharia e
Ambiente Ltda.
Avenida Iguaçu, 451/601
Petrópolis – Porto Alegre/RS

profill@profill.com.br
carlos@profill.com.br
sidnei.agra@profill.com.br
www.profill.com.br

Realização:



Acompanhamento:



Execução:



Apoio:

